

Fine Technology Outsource, s.r.o.
Tylova 473/27
301 00 Plzeň

B-PROJEKTY Teplice s. r. o.

Kollárova 1879/11
41501 Teplice
id 31704

č.j.: 31704 vyřizuje:

tel.: [redacted]

e-mail: [redacted]

Věc: **Vyjádření s podmínkou**

Praha 15.7.2021

Vážený pane / Vážená paní,

společnost **TenNet ISP s.r.o.** se sídlem Saběnice 13, 434 01 Havraň, zastoupena společností Fine Technology Outsource, s.r.o., se sídlem Tylova 473/27, 301 00 Plzeň Vám sděluje, že:

V zakresleném prostoru stavby (nebo v bezprostřední blízkosti) se nachází mikrovlnný radioreléový spoj příp. spoje společnosti TenNet ISP s.r.o.. Požadujeme, aby stavba, stavební mechanizace, jeřábové dráhy a zařízení staveniště nezasahovalo do osy spoje, ani do ochranného pásma (je-li vyznačeno), jehož výška je uvedena v příloženém zákresu sítě a která nesmí být překročena. Případné narušení ochranného pásma musí být písemně projednáno. V ostatních místech předloženého polygonu ke kolizi nedojde.

Dále požadujeme, aby stavebník minimálně 1 týden před zahájením prací a do 1 týdne po ukončení prací nahlásil tuto skutečnost na e-mail: [redacted]. Při komunikaci vždy uvádějte číslo vyjádření 31704.

S realizací stavby **Výstavba a obnova polní cesty(Chouč)** při dodržení výše uvedených podmínek souhlasíme. Všechny změny v PD je třeba znovu projednat.

Toto vyjádření je platné pro všechny stupně projektové dokumentace a je platné 1 rok ode dne vystavení. Nedílnou součástí je příloha (zákres sítě, případně situace stavby).

Provozovatel TI: [redacted] tel.: [redacted] e-mail: [redacted]



I. Obecná ustanovení

1. Stavebník, nebo jím pověřená třetí osoba, je povinen při provádění jakýchkoliv činností, zejména stavebních nebo jiných prací, při odstraňování havárií a projektování staveb, řídit se platnými právními předpisy, technickými a odbornými normami (včetně doporučených), správnou praxí v oboru stavebnictví a technologickými postupy a učinit veškerá opatření nezbytná k tomu, aby nedošlo k poškození nebo ohrožení sítě elektronických komunikací ve vlastnictví či správě subjektu uvedeného na straně 1, za který se vyjadřuje společnost Fine Technology Outsource, s.r.o.
2. Při jakékoliv činnosti v blízkosti TI je stavebník, nebo jím pověřená třetí osoba, povinen respektovat ochranné pásmo tak, aby nedošlo k poškození. Při křížení nebo souběhu činností je povinen řídit se platnými právními předpisy, technickými a odbornými normami (včetně doporučených), správnou praxí v oboru stavebnictví a technologickými postupy. Při jakékoliv činnosti ve vzdálenosti menší než 1,5 m od krajního vedení vyznačené trasy podzemního vedení nesmí používat mechanizačních prostředků a nevhodného nářadí.
3. Pro případ porušení kterékoliv z povinností stavebníka, nebo jím pověřené třetí osoby, založené Všeobecnými podmínkami ochrany sítí společnosti Fine Technology Outsource, s.r.o. je stavebník, nebo jím pověřená třetí osoba, odpovědný za veškeré náklady a škody, které vlastníkově technické infrastruktury vzniknou porušením jeho povinností.
4. V případě, že budou zemní práce zahájeny po uplynutí doby platnosti tohoto Vyjádření, nelze toto Vyjádření použít jako podklad pro vytyčení a je třeba požádat o vydání nového Vyjádření.
5. Veškeré zásahy v ochranném pásmu TI je třeba předem konzultovat s jejím vlastníkem (provozovatelem).
6. Náklady spojené s ochranou, přemístěním nebo případnou opravou TI hradí stavebník v celém rozsahu.

II. Součinnost stavebníka při přípravě stavby

4. Při projektování stavby, při rekonstrukci, která se nachází v ochranném pásmu radiových tras vlastníka technické infrastruktury včetně dočasných objektů zařízení staveniště (jeřáby, konstrukce, atd.), nejpozději však před zahájením správního řízení ve věci povolení takové stavby, je stavebník nebo jím pověřená třetí osoba, povinen kontaktovat vlastníka TI. Ochranné pásmo radiových tras je tvořeno kruhem o poloměru 25m kolem vysílacího radiového zařízení.
5. Pokud se v zájmovém území stavby nachází podzemní silnoproudé vedení (NN) vlastníka TI je stavebník, nebo jím pověřená třetí osoba, před zahájením správního řízení ve věci povolení správního orgánu k činnosti stavebníka, nebo jím pověřené třetí osoby, nejpozději však před zahájením stavby, povinen kontaktovat vlastníka TI.

III. Křížení a souběh se SEK

1. Stavebník, nebo jím pověřená třetí osoba, je povinen v místech křížení se sítěmi technické infrastruktury, pozemními komunikacemi, parkovacími plochami, vjezdy atp. ukládat své zařízení v zákonnými předpisy stanovené hloubce a chránit technickou infrastrukturu chráničkami s přesahem minimálně 0.5 m na každou stranu od hrany křížení. Chráničku je povinen utěsnit a zamezit vnikání nečistot.
2. Stavebník nebo jím pověřená třetí osoba, je výslovně srozuměn s tím, že v případě, kdy hodlá umístit stavbu sjezdu či vjezdu, je povinen stavbu sjezdu či vjezdu umístit tak, aby metalické kabely nebyly umístěny v hloubce menší než 0,6 m a optické nebyly umístěny v hloubce menší než 1 m.
3. Stavebník, nebo jím pověřená třetí osoba, je povinen základy (stavby, opěrné zdi, podezdívky apod.) umístit tak, aby dodržel minimální vodorovný odstup 1,5 m od krajního vedení, případně kontaktovat vlastníka TI.
4. Stavebník, nebo jím pověřená třetí osoba, není oprávněn trasy TI znepřístupnit (např. zabetonováním).

Žadatel:
B-PROJEKTY Teplice s. r. o.
Kollárova 1879/11
41501 Teplice
IČO: 01782975

Evid. číslo žádosti: 2021341935
Evid. číslo subjektu: 0010125521

TenNet ISP s.r.o., zast. Fine Technology Outsource, s.r.o.
Tylova 473/27
301 00 Plzeň

Žádám Vás o vyjádření k technické infrastruktuře z důvodu:
Existence sítí

Název akce:
Výstavba a obnova polní cesty(Chouč)

Výška stavby (m): 0

Doplňkové informace:
Souhlasím: Vyjádření k existenci sítí je vydáváno za úhradu. Cenu vyjádření stanovuje společnost Fine Technology Outsource, s.r.o.

Vybraný způsob doručení vyjádření: e-mailem

Žádost vytvořena: 14.07.2021

S pozdravem



Telefon: | Mobil: E-mail:



Tato žádost byla vygenerována službou UtilityReport, kterou provozuje HRDLIČKA spol. s r. o. Více na www.mawis.eu.
V případě dotazu kontaktujte zákaznické centrum na telefonu: nebo e-mailem:

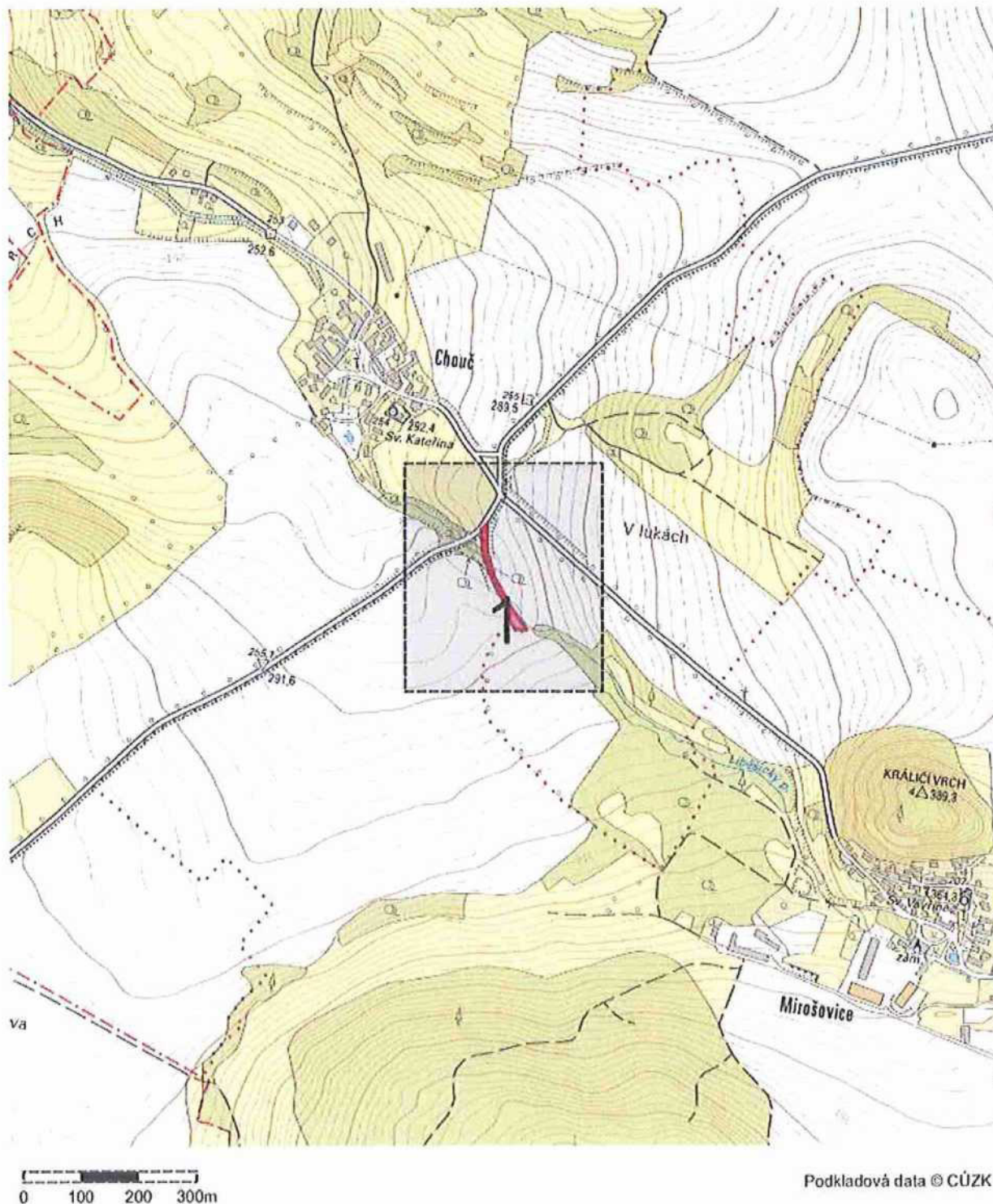
Evid. č. žádosti: 2021341935

Pořadové číslo polygonu: 1

Katastrální území: Chouč (Teplice) 648175; Mirošovice (Teplice) 648191

Popis polygonu: k.ú. Chouč č.p.p.890

Polygon 1 - Mapa širších vztahů



Tato žádost byla vygenerována službou UtilityReport, kterou provozuje HRDLIČKA spol. s r. o. Více na www.mawis.eu.
V případě dotazu kontaktujte zákaznické centrum na telefonu: nebo e-mail:

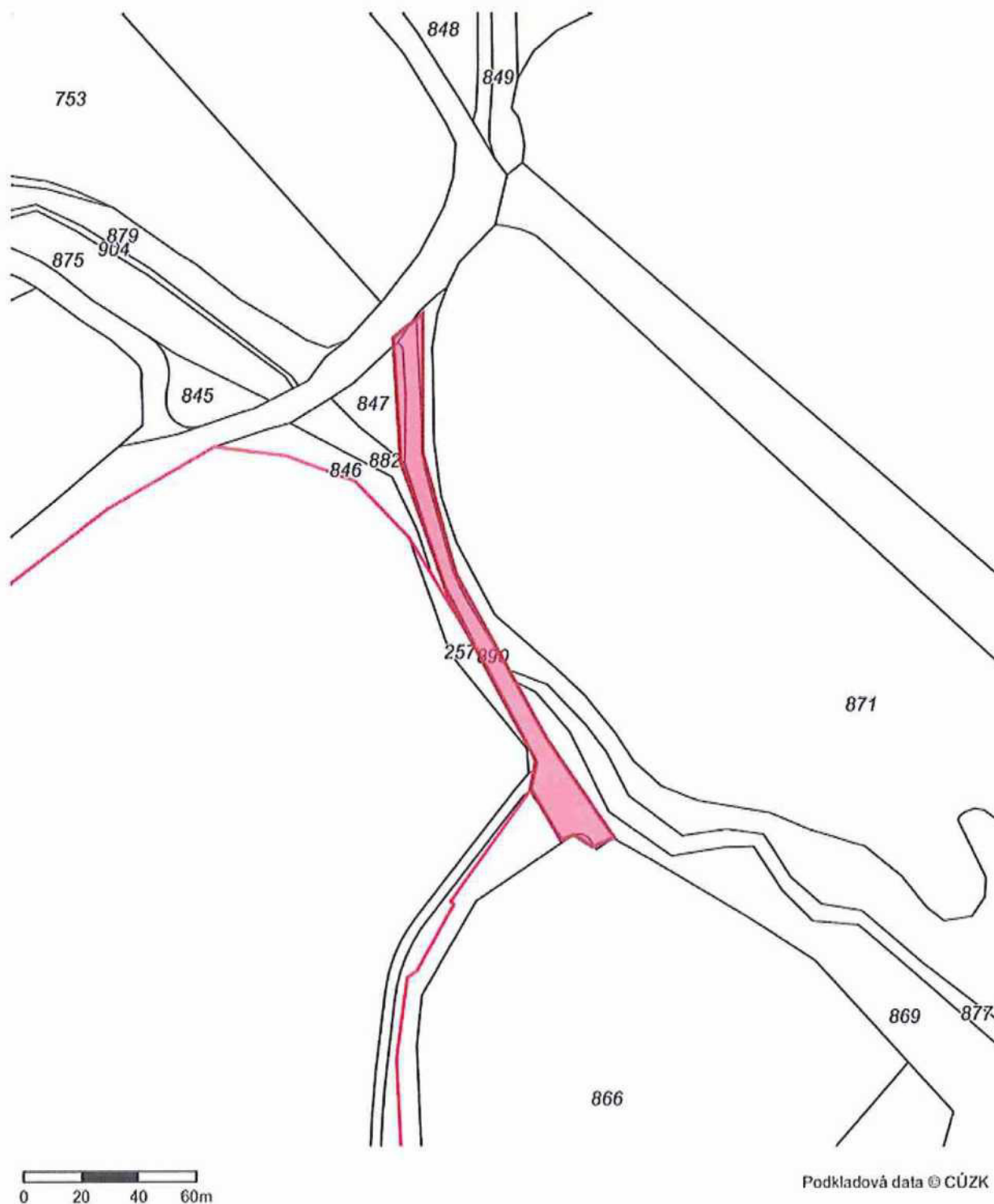
Evid. č. žádosti: 2021341935

Pořadové číslo polygonu: 1

Katastrální území: Chouč (Teplice) 648175; Mirošovice (Teplice) 648191

Popis polygonu: k.ú. Chouč č.p.p.890

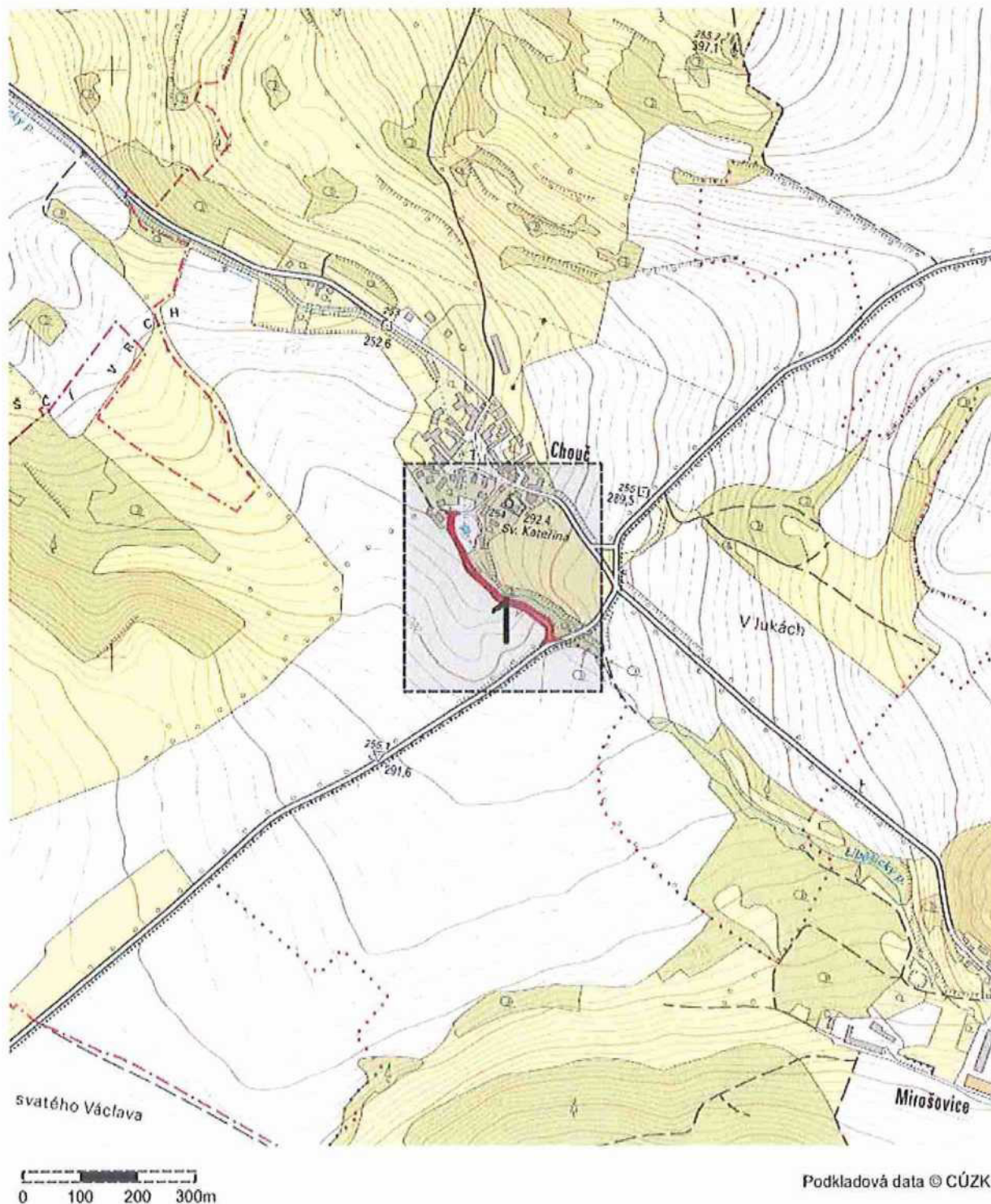
Polygon 1 - Detail



Tato žádost byla vygenerována službou UtilityReport, kterou provozuje HRDLÍČKA spol. s r. o. Více na www.mawis.eu.
V případě dotazu kontaktujte zákaznické centrum na telefonu: 225 225 225 nebo e-mailem: info@hrdlicka.cz

Evid. č. žádosti: 2021341935
Pořadové číslo polygonu: 2
Katastrální území: Chouč (Teplice) 648175
Popis polygonu: k.ú. Chouč č.p.p. 881

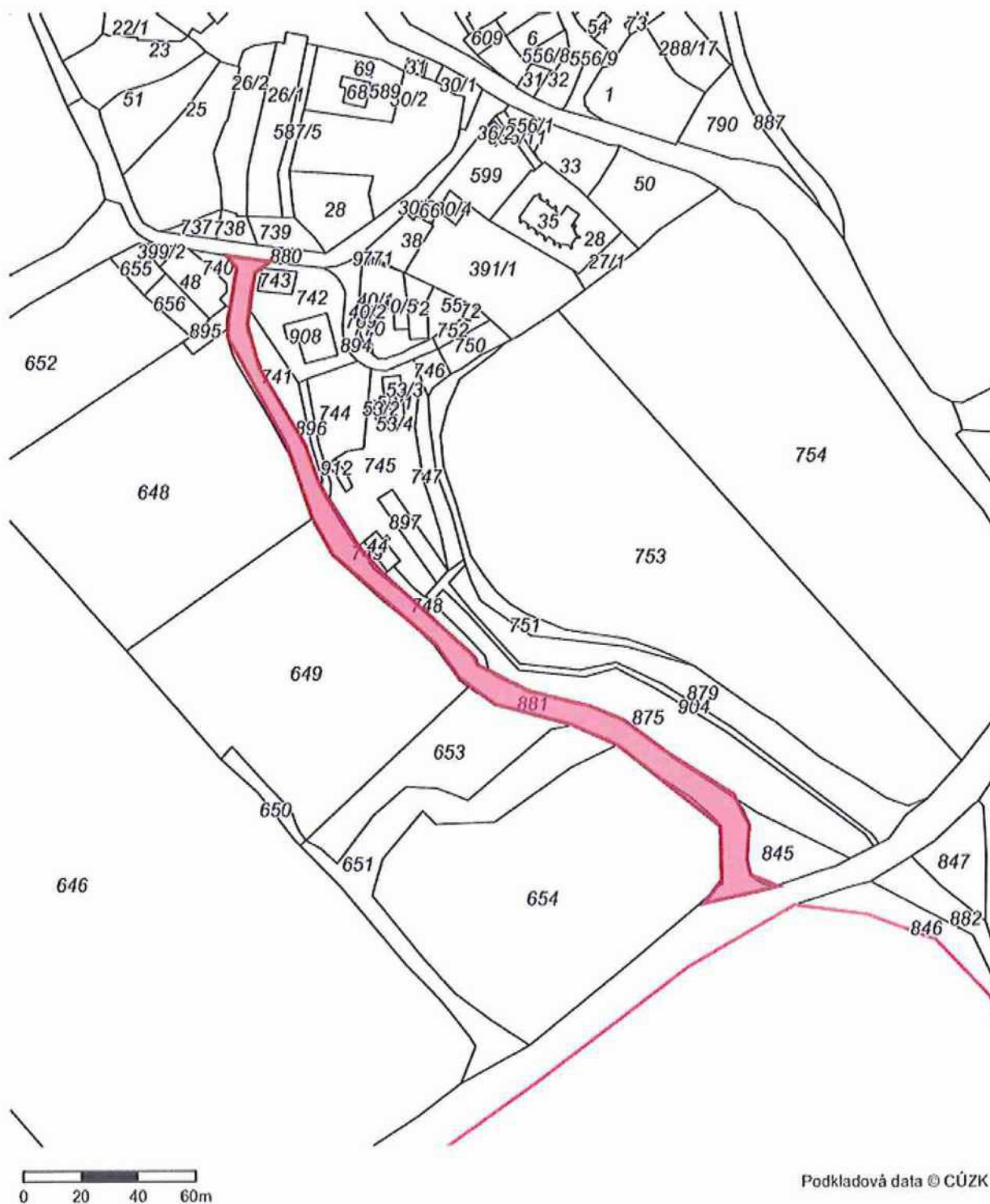
Polygon 2 - Mapa širších vztahů



Tato žádost byla vygenerována službou UtilityReport, kterou provozuje HRDLIČKA spol. s r. o. Více na www.mawis.eu.
V případě dotazu kontaktujte zákaznické centrum na telefonu: 800 20 20 20 nebo e-mailem: info@hrdlicka.cz

Evid. č. žádosti: 2021341935
Pořadové číslo polygonu: 2
Katastrální území: Chouč (Teplice) 648175
Popis polygonu: k.ú. Chouč č.p.p. 881

Polygon 2 - Detail



Tato žádost byla vygenerována službou UtilityReport, kterou provozuje HRDLIČKA spol. s r. o. Více na www.mawis.eu.
V případě dotazu kontaktujte zákaznické centrum na telefonu: 800 20 20 20 nebo e-mailem: info@hrdlicka.cz

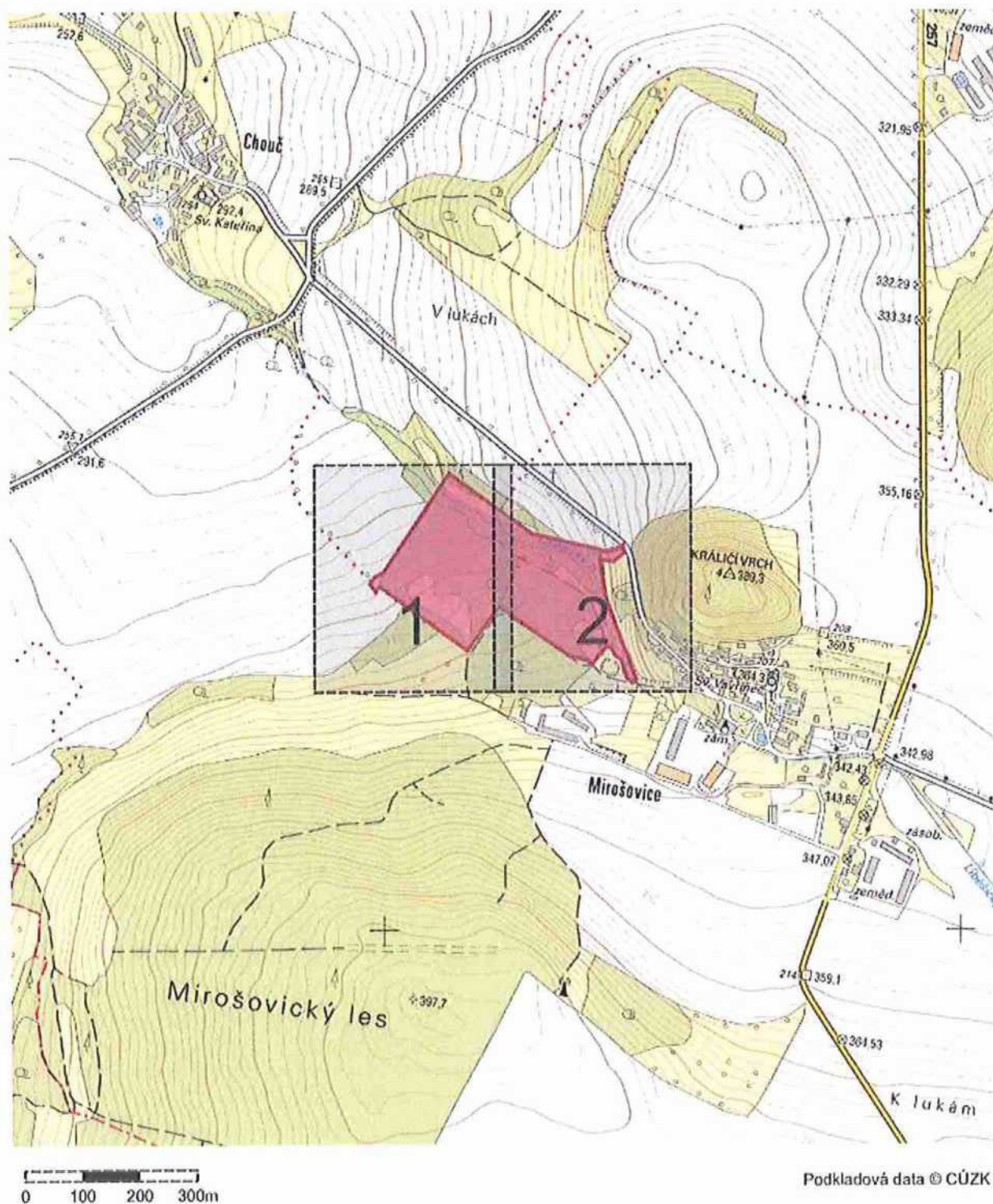
Evid. č. žádosti: 2021341935

Pořadové číslo polygonu: 3

Katastrální území: Chouč (Teplice) 648175; Mirošovice (Teplice) 648191

Popis polygonu: k.ú. Chouč č.p.p. 868

Polygon 3 - Mapa širších vztahů



Tato žádost byla vygenerována službou UtilityReport, kterou provozuje HRDLÍČKA spol. s r. o. Více na www.mawis.eu.
V případě dotazu kontaktujte zákaznické centrum na telefonu: 800 100 100 nebo e-mailem: info@hrdlicka.cz


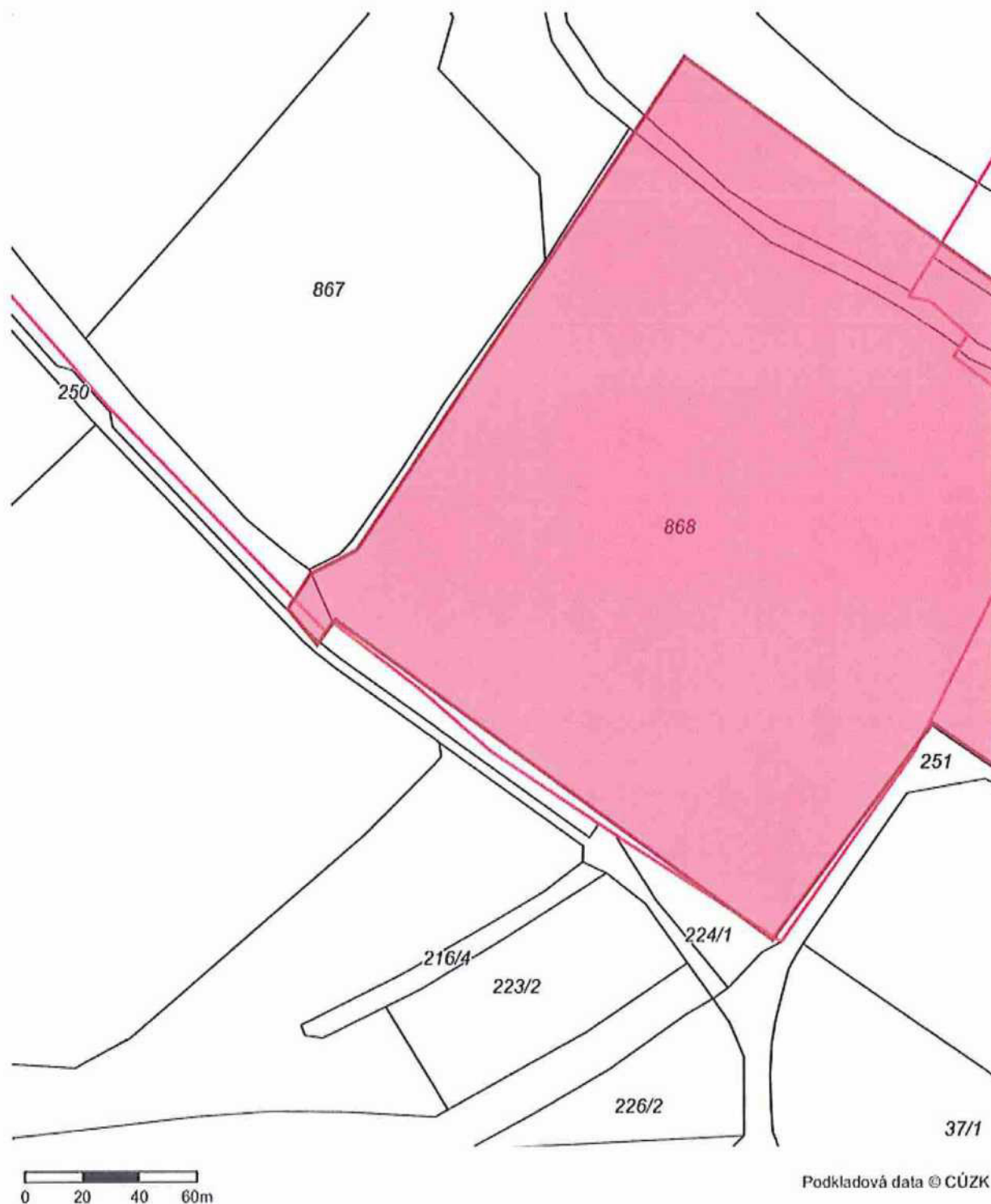
Evid. č. žádosti: 2021341935

Pořadové číslo polygonu: 3

Katastrální území: Chouč (Teplice) 648175; Mirošovice (Teplice) 648191

Popis polygonu: k.ú. Chouč č.p.p. 868

Polygon 3 - Detail - list atlasu 1/2



Tato žádost byla vygenerována službou UtilityReport, kterou provozuje HRDLIČKA spol. s r. o. Více na www.mawis.eu.
V případě dotazu kontaktujte zákaznické centrum na telefonu: [123456789](tel:123456789) nebo e-mailem: info@hrdlicka.cz

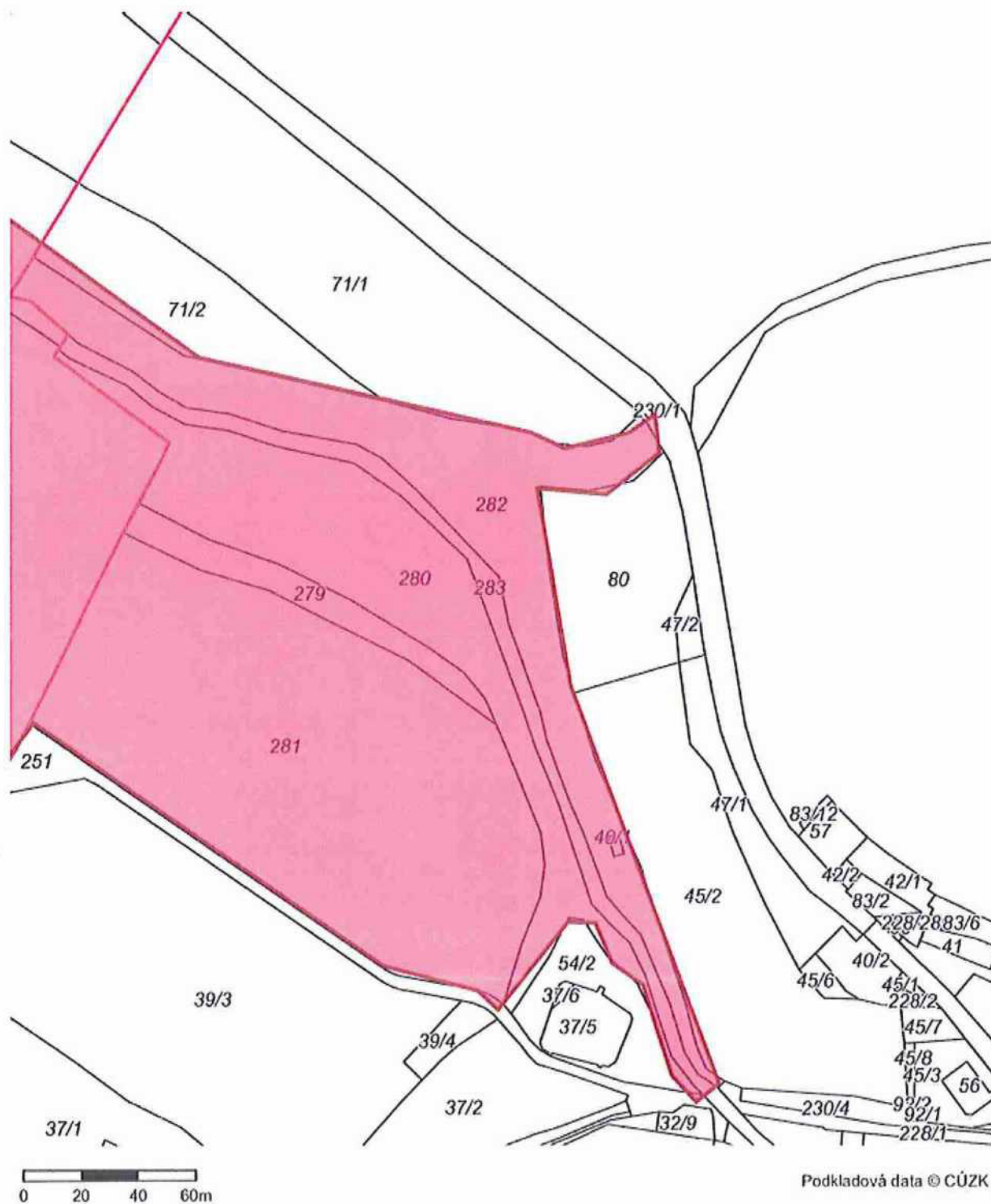
Evid. č. žádosti: 2021341935

Pořadové číslo polygonu: 3

Katastrální území: Chouč (Teplice) 648175; Mirošovice (Teplice) 648191

Popis polygonu: k.ú. Chouč č.p.p. 868

Polygon 3 - Detail - list atlasu 2/2



Tato žádost byla vygenerována službou UtilityReport, kterou provozuje HRDI, IČKA spol. s r. o. Více na www.mawis.eu.
V případě dotazu kontaktujte zákaznické centrum na telefonu: 116 116 nebo e-mailu: info@hrdi.cz

Výpis parcel má pouze informativní charakter. Vyjádření prosím vydávejte k zájmovému území zakreslenému žadatelem.

Výpis byl vytvořen automaticky průnikem zakresleného zájmového území a geometrií parcel katastru nemovitostí bez odsouhlasení žadatele. Data jsou čerpána z veřejné databáze RÚIAN a seznam parcel je aktuální k datu vygenerování žádosti.

Informace o zájmovém území č.: 1

Seznam dotčených parcel

k. ú.: 2

Ve všech dotčených k. ú. proběhla kompletní digitalizace

Mirošovice (648191)

parcely: 1

257

Chouč (648175)

parcely: 9

847

865

866

869

870

877

878

882

890

Informace o zájmovém území č.: 2

Seznam dotčených parcel

k. ú.: 1

Ve všech dotčených k. ú. proběhla kompletní digitalizace

Chouč (648175)

parcely: 15

651

653

654

740

741

742

745

748

749

845

875

878

880

881

896

Informace o zájmovém území č.: 3

Seznam dotčených parcel

k. ú.: 2

Ve všech dotčených k. ú. proběhla kompletní digitalizace

Mirošovice (648191)

parcely: 16



Tato žádost byla vygenerována službou UtilityReport, kterou provozuje HRDLIČKA spol. s r. o. Více na www.mawis.eu.
V případě dotazu kontaktujte zákaznické centrum na telefonu: 800 20 20 20 nebo e-mail: info@mawis.eu

<u>40/1</u>	<u>45/2</u>	<u>54/2</u>	<u>71/1</u>	<u>71/2</u>
<u>80</u>	<u>224/1</u>	<u>224/2</u>	<u>230/1</u>	<u>250</u>
<u>251</u>	<u>279</u>	<u>280</u>	<u>281</u>	<u>282</u>
<u>283</u>				

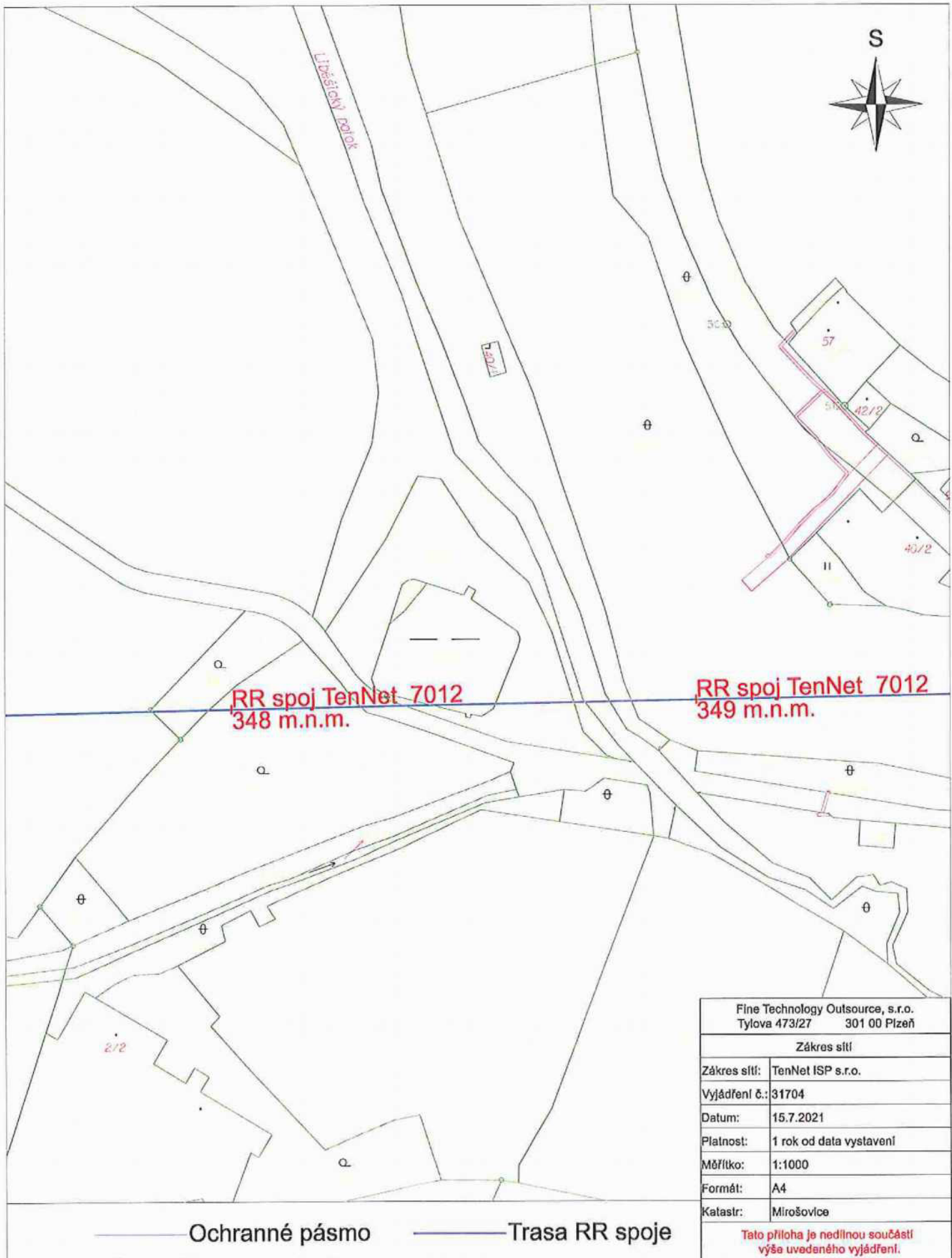
Chouč (648175)

parcely: 4

<u>865</u>	<u>868</u>	<u>870</u>	<u>877</u>
------------	------------	------------	------------



Tato žádost byla vygenerována službou **UtilityReport**, kterou provozuje **HRDLIČKA spol. s r. o.** Více na www.mawis.eu.
V případě dotazu kontaktujte zákaznické centrum na telefonu: 11 22 22 22, nebo e-mailu: info@mawis.eu



Fine Technology Outsource, s.r.o.
Tylova 473/27
301 00 Plzeň

B-PROJEKTY Teplice s. r. o.
Kollárova 1879/11
41501 Teplice
id 31704

č.j.: 31704 vyřizuje:

tel: [redacted]

e-mail: [redacted]

Věc: Vyjádření s podmínkou

Praha 15.7.2021

Vážený pane / Vážená paní,

společnost **TenNet ISP s.r.o.** se sídlem Saběnice 13, 434 01 Havraň, zastoupena společností Fine Technology Outsource, s.r.o., se sídlem Tylova 473/27, 301 00 Plzeň Vám sděluje, že:

V zakresleném prostoru stavby (nebo v bezprostřední blízkosti) se nachází mikrovlnný radioreléový spoj příp. spoje společnosti TenNet ISP s.r.o.. Požadujeme, aby stavba, stavební mechanizace, jeřábové dráhy a zařízení staveniště nezasahovalo do osy spoje, ani do ochranného pásma (je-li vyznačeno), jehož výška je uvedena v příloženém zákresu sítě a která nesmí být překročena. Případné narušení ochranného pásma musí být písemně projednáno. V ostatních místech předloženého polygonu ke kolizi nedojde.

Dále požadujeme, aby stavebník minimálně 1 týden před zahájením prací a do 1 týdne po ukončení prací nahlásil tuto skutečnost na e-mail: realizace@vyjadreni.net. Při komunikaci vždy uvádějte číslo vyjádření 31704.

S realizací stavby **Výstavba a obnova polní cesty(Chouč)** při dodržení výše uvedených podmínek souhlasíme. Všechny změny v PD je třeba znovu projednat.

Toto vyjádření je platné pro všechny stupně projektové dokumentace a je platné 1 rok ode dne vystavení. Nedílnou součástí je příloha (zákres sítě, případně situace stavby).

Provozovatel TI:

[redacted]

tel.:

[redacted]

e-mail:

[redacted]



I. Obecná ustanovení

1. Stavebník, nebo jím pověřená třetí osoba, je povinen při provádění jakýchkoliv činností, zejména stavebních nebo jiných prací, při odstraňování havárií a projektování staveb, řídit se platnými právními předpisy, technickými a odbornými normami (včetně doporučených), správnou praxí v oboru stavebnictví a technologickými postupy a učinit veškerá opatření nezbytná k tomu, aby nedošlo k poškození nebo ohrožení sítě elektronických komunikací ve vlastnictví či správě subjektu uvedeného na straně 1, za který se vyjadřuje společnost Fine Technology Outsource, s.r.o.
2. Při jakékoliv činnosti v blízkosti TI je stavebník, nebo jím pověřená třetí osoba, povinen respektovat ochranné pásmo tak, aby nedošlo k poškození. Při křížení nebo souběhu činností je povinen řídit se platnými právními předpisy, technickými a odbornými normami (včetně doporučených), správnou praxí v oboru stavebnictví a technologickými postupy. Při jakékoliv činnosti ve vzdálenosti menší než 1,5 m od krajního vedení vyznačené trasy podzemního vedení nesmí používat mechanizačních prostředků a nevhodného nářadí.
3. Pro případ porušení kterékoliv z povinností stavebníka, nebo jím pověřené třetí osoby, založené Všeobecnými podmínkami ochrany sítí společnosti Fine Technology Outsource, s.r.o. je stavebník, nebo jím pověřená třetí osoba, odpovědný za veškeré náklady a škody, které vlastníkově technické infrastruktury vzniknou porušením jeho povinností.
4. V případě, že budou zemní práce zahájeny po uplynutí doby platnosti tohoto Vyjádření, nelze toto Vyjádření použít jako podklad pro vytyčení a je třeba požádat o vydání nového Vyjádření.
5. Veškeré zásahy v ochranném pásmu TI je třeba předem konzultovat s jejím vlastníkem (provozovatelem).
6. Náklady spojené s ochranou, přemístěním nebo případnou opravou TI hradí stavebník v celém rozsahu.

II. Součinnost stavebníka při přípravě stavby

4. Při projektování stavby, při rekonstrukci, která se nachází v ochranném pásmu radiových tras vlastníka technické infrastruktury včetně dočasných objektů zařízení staveniště (jeřáby, konstrukce, atd.), nejpozději však před zahájením správního řízení ve věci povolení takové stavby, je stavebník nebo jím pověřená třetí osoba, povinen kontaktovat vlastníka TI. Ochranné pásmo radiových tras je tvořeno kruhem o poloměru 25m kolem vysílacího radiového zařízení.
5. Pokud se v zájmovém území stavby nachází podzemní silnoproudé vedení (NN) vlastníka TI je stavebník, nebo jím pověřená třetí osoba, před zahájením správního řízení ve věci povolení správního orgánu k činnosti stavebníka, nebo jím pověřené třetí osoby, nejpozději však před zahájením stavby, povinen kontaktovat vlastníka TI.

III. Křížení a souběh se SEK

1. Stavebník, nebo jím pověřená třetí osoba, je povinen v místech křížení se sítěmi technické infrastruktury, pozemními komunikacemi, parkovacími plochami, vjezdy atp. ukládat své zařízení v zákonnými předpisy stanovené hloubce a chránit technickou infrastrukturu chráničkami s přesahem minimálně 0.5 m na každou stranu od hrany křížení. Chráničku je povinen utěsnit a zamezit vnikání nečistot.
2. Stavebník nebo jím pověřená třetí osoba, je výslovně srozuměn s tím, že v případě, kdy hodlá umístit stavbu sjezdu či vjezdu, je povinen stavbu sjezdu či vjezdu umístit tak, aby metalické kabely nebyly umístěny v hloubce menší než 0,6 m a optické nebyly umístěny v hloubce menší než 1 m.
3. Stavebník, nebo jím pověřená třetí osoba, je povinen základy (stavby, opěrné zdi, podezdívky apod.) umístit tak, aby dodržel minimální vodorovný odstup 1,5 m od krajního vedení, případně kontaktovat vlastníka TI.
4. Stavebník, nebo jím pověřená třetí osoba, není oprávněn trasy TI znepřístupnit (např. zabetonováním).